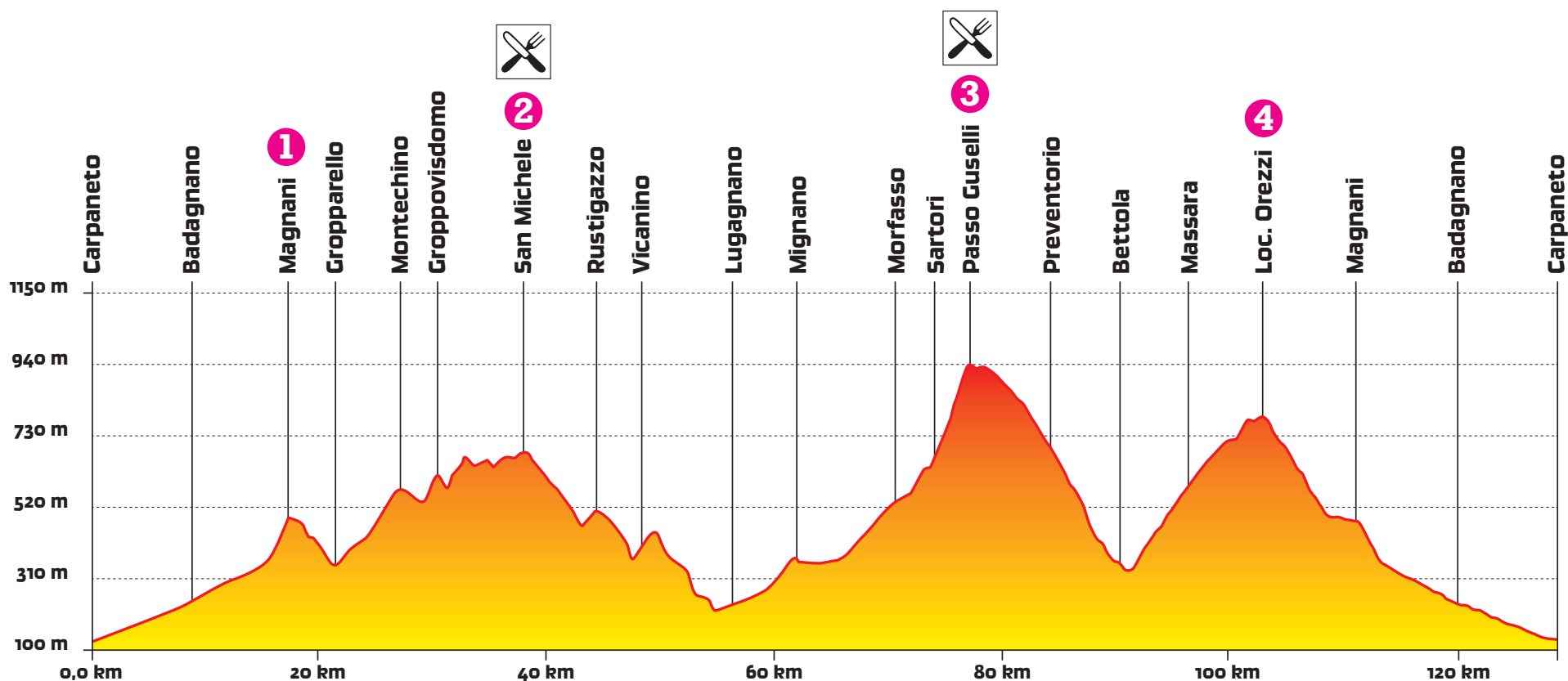


GRAN FONDO

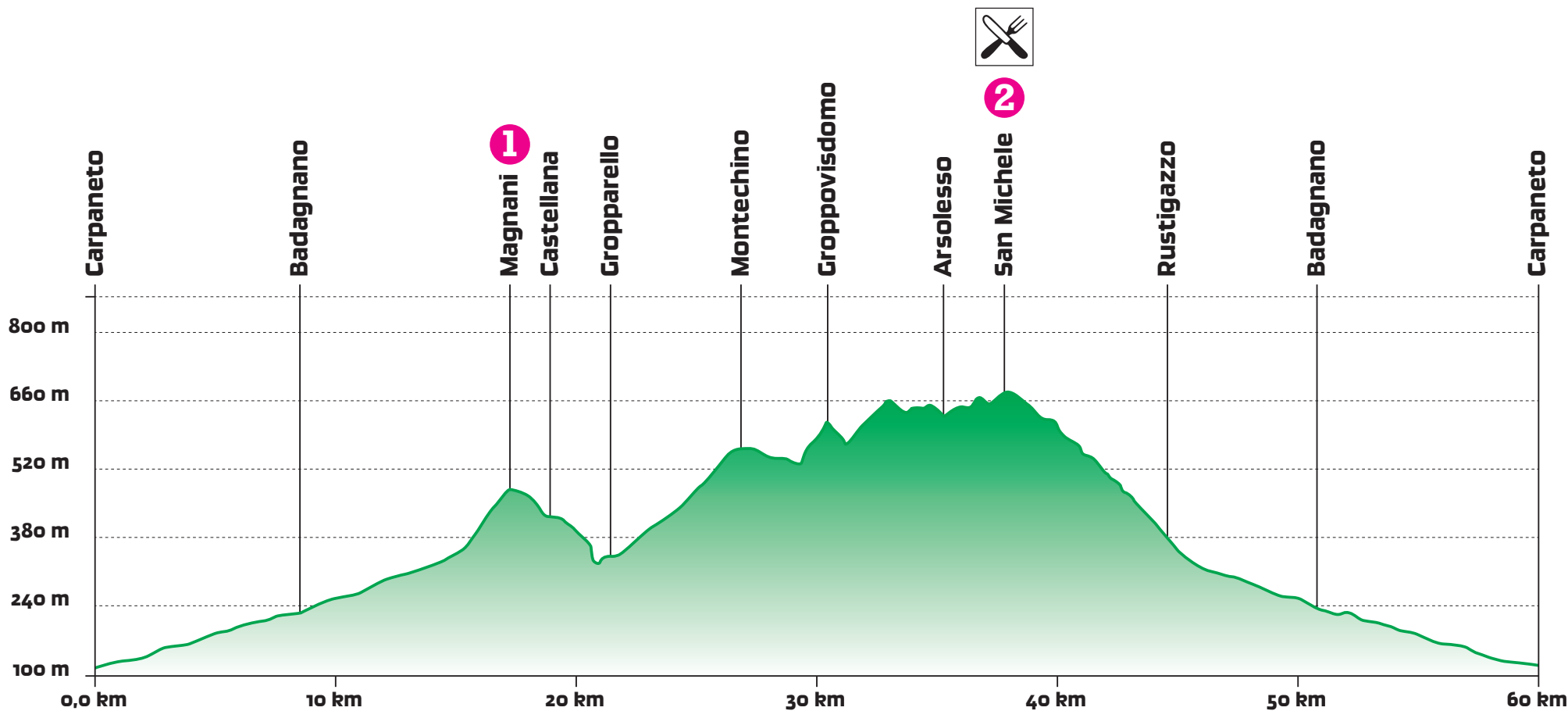
128 Km - disl. 2200 m



- 1) Salita di Magnani (2,5 km di lunghezza) (quota scollinamento 477 metri);
- 2) Salita di San Michele (17 km di lunghezza ma discontinui, con tratti in cui la strada scende) (quota scollinamento 676 metri);
- 3) Salita Passo Guselli (15 km di lunghezza) (quota scollinamento 940 metri);
- 4) Salita di Massara (12 km di lunghezza) (quota scollinamento a loc. Orezzi 784 metri)

CORTO

60 Km - disl. 860 m

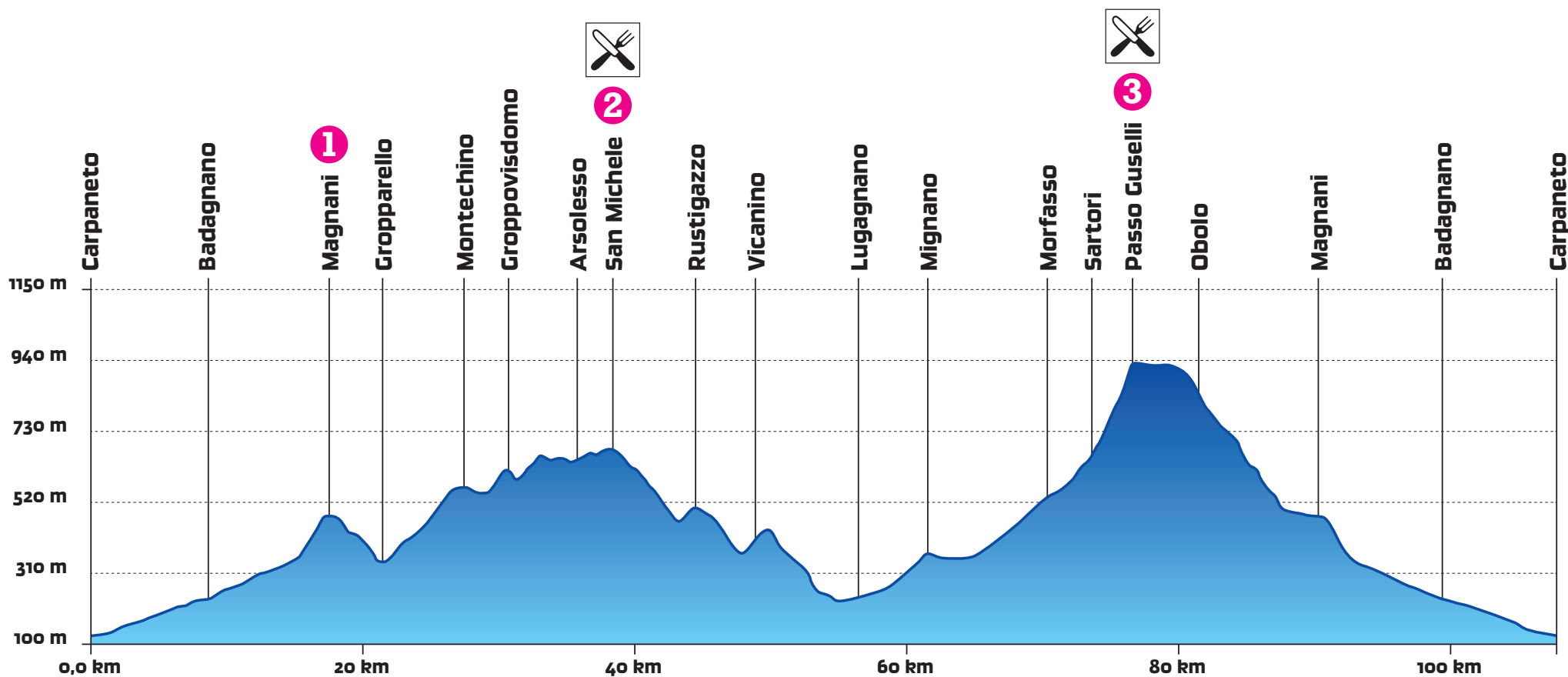


1) Salita di Magnani (2,5 km di lunghezza) (quota scollinamento 477 metri);

2) Salita di San Michele (17 km di lunghezza ma discontinui, con tratti in cui la strada scende) (quota scollinamento 676 metri)

MEDIO FONDO

108 Km - disl. 1720 m



- 1) Salita di Magnani (2,5 km di lunghezza) (quota scollinamento 477 metri);
- 2) Salita di San Michele (17 km di lunghezza ma discontinui, con tratti in cui la strada scende) (quota scollinamento 676 metri);
- 3) Salita Passo Guselli (15 km di lunghezza) (quota scollinamento 940 metri)