










KM PARZIALI PARTIAL KM km	KM PERCORSI COVERED KM km	KM DA PERCORRERE KM TO RF km		ORA DI PASSAGGIO HOUR OF PASSAGE		
				MEDIA KM/H AVERAGE SPEED		
PROVINCIA DI PIACENZA				36	38	40
Domenica 30 Aprile 2023						
0,0	0,0	60,0	 GRANFONDO GIANCARLO PERINI - PERCORSO CORTO 60KM	10:00	10:00	10:00
0,0	0,0	60,0	 Carpaneto Piacentino - PARTENZA	11:00	11:00	11:00
0,0	0,0	60,0	Carpaneto Piacentino: Via S. Lazzaro	11:00	11:00	11:00
5,0	5,0	55,0	Rezzano (SP14)	11:08	11:07	11:07
3,0	8,0	52,0	Tabiano (SP14)	11:13	11:12	11:12
10,0	18,0	42,0	Castellana (SP10)	11:30	11:28	11:27
4,0	22,0	38,0	Gropparello (SP10)	11:36	11:34	11:33
6,0	28,0	32,0	Località Montechino	11:46	11:44	11:42
4,0	32,0	28,0	Groppovisdomo (SP10)	11:53	11:50	11:48
6,0	38,0	22,0	San Michele (SP14)	12:03	12:00	11:57
5,2	43,2	16,8	Bivio Rustigazzo (intersezione tra SP14 ed SP47) (divisione dai percorsi MEDIO e LUNGO)	12:12	12:08	12:04
8,8	52,0	8,0	Tabiano (SP14)	12:26	12:22	12:18
3,0	55,0	5,0	Rezzano (SP14)	12:31	12:26	12:22
5,0	60,0	0,0	 Carpaneto Piacentino - Via S. Lazzaro - ARRIVO	12:40	12:34	12:30

KM PARZIALI PARTIAL KM km	KM PERCORSI COVERED KM km	KM DA PERCORRERE KM TO RF km		ORA DI PASSAGGIO HOUR OF PASSAGE		
				MEDIA KM/H AVERAGE SPEED		
PROVINCIA DI PIACENZA				Domenica 30 Aprile 2023		
0,0	0,0	108,0	 GRANFONDO GIANCARLO PERINI - PERCORSO MEDIO 108 KM	10:00	10:00	10:00
0,0	0,0	108,0	 Carpaneto Piacentino - PARTENZA	11:00	11:00	11:00
0,0	0,0	108,0	Carpaneto Piacentino: Via S. Lazzaro	11:00	11:00	11:00
5,0	5,0	103,0	Rezzano (SP14)	11:08	11:08	11:07
3,0	8,0	100,0	Tabiano (SP14)	11:14	11:13	11:12
10,0	18,0	90,0	Castellana (SP10)	11:31	11:30	11:28
4,0	22,0	86,0	Gropparello (SP10)	11:38	11:36	11:34
6,0	28,0	80,0	Località Montechino	11:49	11:46	11:44
4,0	32,0	76,0	Groppovisdomo (SP10)	11:56	11:53	11:50
6,0	38,0	70,0	San Michele (SP14)	12:07	12:03	12:00
5,2	43,2	64,8	Bivio Rustigazzo (intersezione tra SP14 ed SP47) (divisione dal percorso CORTO)	12:16	12:12	12:08
0,8	44,0	64,0	Rustigazzo (SP47)	12:17	12:13	12:09
2,0	46,0	62,0	Vicanino (SP47)	12:21	12:16	12:12
8,0	54,0	54,0	Lugagnano Val D'arda (SP4 - SP21)	12:35	12:30	12:25
7,0	61,0	47,0	Diga Mignano (SP21)	12:47	12:41	12:36
12,0	73,0	35,0	Morfasso (SP21)	13:08	13:01	12:55
2,5	75,5	32,5	Località Sartori	13:13	13:05	12:59
2,5	78,0	30,0	Pratobarbieri (SP15) (divisione dal percorso LUNGO)	13:17	13:10	13:03
4,3	82,3	25,7	Intersezione tra SP10 e SP67 (appena superato località "Orezzi) (ricongiungimento tra percorso MEDIO e percorso LUNGO)	13:25	13:17	13:09
3,7	86,0	22,0	Groppovisdomo (SP10)	13:31	13:23	13:15
6,0	92,0	16,0	località Magnani (SP14)	13:42	13:33	13:25
8,0	100,0	8,0	Tabiano (SP14)	13:56	13:46	13:37
5,0	105,0	3,0	Rezzano (SP14)	14:05	13:55	13:45
3,0	108,0	0,0	 Carpaneto Piacentino - Via S. Lazzaro - ARRIVO	14:10	14:00	13:50

KM PARZIALI PARTIAL KM km	KM PERCORSI COVERED KM km	KM DA PERCORRERE KM TO RF km		ORA DI PASSAGGIO HOUR OF PASSAGE		
				MEDIA KM/H AVERAGE SPEED		
PROVINCIA DI PIACENZA				34	36	38
Domenica 30 Aprile 2023						
0,0	0,0	128,5	 GRANFONDO GIANCARLO PERINI - PERCORSO LUNGO 128 KM	10:00	10:00	10:00
0,0	0,0	0,0	 Carpaneto Piacentino - PARTENZA	11:00	11:00	11:00
0,0	0,0	128,5	Carpaneto Piacentino: Via S. Lazzaro	11:00	11:00	11:00
5,0	5,0	123,5	Rezzano (SP14)	11:08	11:08	11:07
3,0	8,0	120,5	Tabiano (SP14)	11:14	11:13	11:12
10,0	18,0	110,5	Castellana (SP10)	11:31	11:30	11:28
4,0	22,0	106,5	Gropparello (SP10)	11:38	11:36	11:34
6,0	28,0	100,5	Località Montechino	11:49	11:46	11:44
4,0	32,0	96,5	Groppovisdomo (SP10)	11:56	11:53	11:50
6,0	38,0	90,5	San Michele (SP14)	12:07	12:03	12:00
5,2	43,2	85,3	Bivio Rustigazzo (intersezione tra SP14 ed SP47) (divisione dal percorso CORTO)	12:16	12:12	12:08
0,8	44,0	84,5	Rustigazzo (SP47)	12:17	12:13	12:09
2,0	46,0	82,5	Vicanino (SP47)	12:21	12:16	12:12
8,0	54,0	74,5	Lugagnano Val D'arda (SP4 - SP21)	12:35	12:30	12:25
7,0	61,0	67,5	Diga Mignano (SP21)	12:47	12:41	12:36
12,0	73,0	55,5	Morfasso (SP21)	13:08	13:01	12:55
2,5	75,5	53,0	Località Sartori	13:13	13:05	12:59
2,5	78,0	50,5	Pratobarbieri (SP15) (divisione dal percorso MEDIO)	13:17	13:10	13:03
5,0	83,0	45,5	Località Bigotti (SP15)	13:26	13:18	13:11
7,5	90,5	38,0	Bettola (SS654)	13:39	13:30	13:22
8,3	98,8	29,7	Località Massara (SP67)	13:54	13:44	13:36
4,0	102,8	25,7	Intersezione tra SP10 e SP67 (ricongiungimento tra percorso MEDIO e percorso LUNGO)	14:01	13:51	13:42
3,7	106,5	22,0	Groppovisdomo (SP10)	14:07	13:57	13:48
6,0	112,5	16,0	località Magnani (SP14)	14:18	14:07	13:57
8,0	120,5	8,0	Tabiano (SP14)	14:32	14:20	14:10
5,0	125,5	3,0	Rezzano (SP14)	14:41	14:29	14:18
3,0	128,5	0,0	 Carpaneto Piacentino - Via S. Lazzaro - ARRIVO	14:46	14:34	14:22